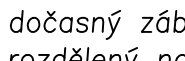


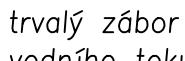
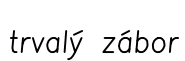

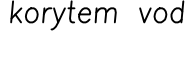
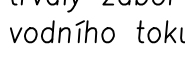





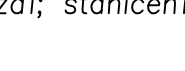
-  dočasný zbor časti pozemku obce Staré Křečany pro výstavbu o rozdělení na zbor pro výstavbu o pro přístup na stavenišť
-  dočasný zbor časti pozemku ve správě SÚS Úkr, pro výstavbu – rozdělení na zbor pro výstavbu o pro přístup na stavenišť
-  dočasný zbor časti soukromého pozemku pro výstavbu – rozdělení na zbor pro výstavbu o pro přístup na stavenišť
-  trvalý zbor časti pozemku obce Staré Křečany korytem vodního toku a jeho konstrukci
-  trvalý zbor časti pozemku ve správě SÚS Úkr, korytem vodního toku a jeho konstrukci
-  trvalý zbor časti pozemku ve správě Správy Železnic, s.o. korytem vodního toku a jeho konstrukci
-  trvalý zbor časti soukromého pozemku korytem vodního toku a jeho konstrukci

 15001 SÚS Úkr parcela podle katastru nemovitostí, číslo parcely, vlastník (správce) parcely

 stávající lávky a mostky přes potok, obrys vozovek silnic a cest

 upravené koryto Mandavý, jeho nová osa, obrys podzemní časti konstrukce ždč, staničení upraveného toku

 trasy příjezdů ke stavenišťům, sjezdy z veřejných komunikací

 stromy kácené v rámci stavby, jejich prámky